

## АРХИТЕКТУРА ГЕНУЭЗСКИХ КРЕПОСТЕЙ СЕВЕРНОГО ПРИЧЕРНОМОРЬЯ

*А.Б.Раллев*

В архитектурном наследии Украины, ставшей колыбелью древнерусского государства - Киевской Руси, - особое место занимают архитектурные памятники южных областей, примыкающих к побережью Черного моря. В силу ряда особенностей (исторических, этнографических, религиозных и других), на юге Украины сложилась многоликая, многонациональная архитектура, объединенная, пожалуй, двумя главными факторами - общностью территории и культурным влиянием России. Оценивая акт включения в состав российской империи Крыма (1783) и других территорий на Юге и Востоке, Ф.Энгельс указывал, что "... господство России играет цивилизованную роль для Черного и Каспийского морей и центральной Азии, для башкир и татар (Маркс К., Энгельс Ф. Соч., т.27.с241.).

Целый ряд архитектурных школ, как общеевропейского, так и регионального значения, формировался, достигал своего расцвета и гибнул на территории Северного Причерноморья. Здесь эпоха античных городов-полисов (VI в до н.э. - V в н.э.), сменилась присутствием христианской Византии, экспансией тюркских народностей - хазар, монголо-татар, турок-османов и других. В период средневековья Черноморское побережье становится ареной борьбы за экономическое господство Венецианской и Генуэзской Республик, завершившейся в XIII - XV вв. победой Генуи. К.Маркс отмечал: "... генуэзцы под покровительством греческих императоров, почти монополизировали торговлю Константинополя и Черного моря" (Маркс К., Энгельс Ф. Соч., т.11.с81.) В нашей стране накоплен значительный историко-археологический материал остатков средневековых генуэзских поселений и крепостей XIV -XV вв., сохранившихся на юге Украины и, в частности, в Крыму. Интерес к их изучению, реставрации и дальнейшему использованию в последние 20 лет приобретает международный характер. Так, еще в 1981 г.. началось научное сотрудничество между Одесским инженерно-строительным институтом (архитектурный факультет) и Институтом градостроительства Генуэзского университета, представляющих эти породненные города - Одессы и Генуи.

В этой связи научное исследование и освещение архитектурных памятников генуэзских поселений Северного Причерноморья имеет огромное социально-культурное значение. Автором настоящей статьи с 1976 по 1985 гг. неоднократно проводились натурные обследования генуэзских крепостей XIV-XV вв., остатки которых сохранились в Крымской и других областях Украины. Обмеры памятников архитектуры выполнялись при участии канд.архитектуры Н.В. Пилюковой, группы архитекторов-выпускников Одесской государственной академии строительства и архитектуры.

### Генуэзские поселения Северного Причерноморья.

Проникновение итальянцев на территорию Черноморского побережья в средние века было вызвано прежде всего экономическими причинами - стремлением расширить сферу влияния и обеспечить себе устойчивые рынки сбыта. Важная роль в прокладывании новых торговых путей принадлежала как русскому, так и итальянскому купечеству. К XIV в., когда генуэзцы создали ряд торговых факторий Северного Причерноморья, этнический состав Крымского полуострова представлял собой пеструю картину. Крым в XIII в. был завоеван монголо-татарами, которые образовали здесь Крымское ханство. Наряду с греками, русскими, аланами, половцами, на полуострове в массовом масштабе поселяются армяне, которые осваивают крымские города, ремесленные и торговые центры. Почти одновременно с армянами во 2-й половине XIII в. в Крым проникают итальянцы. Первыми сюда явились коммерсанты-колонисты из Венеции, а с 1261 года - даты падения Латинской империи, - и генуэзцы. Венецианцы постепенно обосновались в Солдаие (Судак), а генуэзцы приобрели Кафу (Феодосию). Согласно Нимфейскому договору, заключенному между Византией и Генуей (1261), генуэзцы получили право беспроходной торговли во всех портах Черного моря. Они добились от императора Михаила Палеолога запрета заходить в это море судам всех прочих итальянских купцов, кроме дружественных им пизанцев. За короткое время - всего несколько лет, - предприимчивые

генуэзские купцы сумели завладеть всей черноморской торговлей и создать систему торговых факторий в Северном Причерноморье. Венецианцы в 1265 г. также получили от Византии право свободной торговли на Черном море и попытались конкурировать с генуэзцами в Крыму, однако не достигли в этом успеха. Влияние генуэзцев постепенно распространилось на все южное побережье Крыма. Они основали на месте древней Феодосии порт Кафу. Со второй половины XIV в. Кафа превращается в один из центров украинско-крымской торговли. Не раз ханские орды грабили и разрушали город, но каждый раз он быстро отстраивался. В XIV в. Кафа была обнесена мощными стенами с башнями. К середине XV в. этот город превратился в один из крупнейших торговых центров мира. Современники сравнивали его даже с Константинополем. Во 2-й половине XV в. население Кафы достигало 70 тыс. человек, в ней насчитывалось около 8 тыс. домов ( 6, с. 74 ).

Кафа была многонациональным городом. В нем жили армяне, греки, русичи, поляне, волохи. Сами генуэзцы составляли лишь 1-2% городского населения, по соглашению с крымскими ханами генуэзская верхушка завладела в 1365 г. Судак с округой. Благодаря договорам с крымскими ханами 1380, 1381, 1387 гг. генуэзцы распространили свою власть на все южное побережье Крыма - от Чембало близ Севастополя до Кафы. В зависимых от итальянцев Крымских городах строились мощные крепости (Судак, Чембало), а также перестраивались либо укреплялись ранее существовавшие крепости (Алушта, Керчь и другие). Земли восточной части нынешнего Алуштинского района вместе с селом Скути (Приветное) принадлежали генуэзским феодалам - братьям Гуаско, свидетелем их владений являются сохранившиеся близ Приветного развалины крепостной башни. В самой Алуште, на горе Кастал у подножия Демерджиони восстановили разрушенные крепости, ввели свои гарнизоны, управителем города назначили консула. Вместе с городом Солдайей (Судак) в 1365 г. генуэзцы заняли его округ, куда входило 18 селений. После Солдаи было занято селение Черкио (Керчь), которое до 1333 года принадлежало черкесским князьям. Черкио с прилегающими к нему территориями считался консульством, подчиненным Кафе. Через порт шла каботажная торговля с кавказским побережьем и с Приазовьем до Тана (Азов). В Корчеве также была построена крепость - один из опорных пунктов генуэзцев на крымском побережье. Юго-западные ворота турецкой крепости Ени-Кале в Керчи (1703) - это все, что сохранилось от генуэзского укрепленного поселения Черкио.

Крепость с цитаделью была возведена генуэзскими феодалами и в Чембало (Балаклава). Строительство ее продолжалось с 1357 по 1433 гг. на месте небольшого греческого поселения с портом Ямболи (Jamboli). Последнее в свою очередь было основано на развалинах военного укрепления Палакион, некогда построенного одним из сыновей тавро-скифского царя Скилура. Между греческими правителями и генуэзцами с переменным успехом шла борьба за этот стратегически важный порт. В марте 1434 г. генуэзцы силами 6 тыс. войска на 6 больших галерах во главе с Карло Ломелино взяли приступом это селение ( 9 с. 59 )

До нас дошли по различным источникам названия целого ряда населенных мест того времени, которые занимали генуэзцы: Луста (Алушта), Партаните (Партенит), Гурзувиум (Гурзуф), Сикита (Никита), Джалита (Ялта), Мусакори (Мисхор), Лупико (Алупка), Кикинесо (Кикинеиз), Фора (Форос) и другие ( см. таблица 1).

Кроме владений в Крыму генуэзцы располагали колониями на западном, южном и восточном берегу Черного моря. Так, после падения Константинополя под натиском турок (1453), когда плавание по Черному морю сделалось затруднительным, генуэзцы приступили к освоению устьев Дуная и Днестра. На развалинах древнего античного поселения Тира и на базе русского поселения Белгород они основали поселение Монкастро (1436). При этом ими был воздвигнут земляной вал в целях безопасности от речных наводнений. Предполагают также, что генуэзцы построили цитадель крепости. Однако итальянская укрепленная фактория Монкастро недолго пережила столицу генуэзцев в Крыму Кафу (1475). Она была разрушена отрядами турецкого войска, подобно другим отдаленным генуэзским поселениям, существовавшим на Днестре, в Молдавии, Валахии.

Одним из наиболее мощных укреплений генуэзцев на востоке Черноморского бассейна был город Тана (Азов), располагавшийся в устье реки Дон. Город Тана был последним в XIV в. оплотом венецианской торговли, но правитель Крымского ханства Тамерлан Тохтамыш уничтожил его в 1395г., после чего сюда пришли генуэзцы и восстановили, назначив нового консула. Известны также и другие торговые поселения генуэзцев, имевшие важное для них значение (например, в бассейне р. Кубань и др.).

Таблица 1. Генуэзские поселения Северного Причерноморья (XIV-XV вв.)

Современное название	Средние века	
	В русской транскрипции	В латинской транскрипции
Крымский полуостров		
1 Феодосия	Кафа	Caffa
2 Судак	Солдайя	Soldaja
2.1 Селения судакского округа	Козы	Coxii
2.2.	Таракташ	Tarataxii
2.3	Шелень	De lo Sillo
2.4	Арпат	Karpati
3 Приветное	Ускут (Скути)	De lo Scuto
3.1	Эльбузлы	Busult
3.2	Кутлак	Carachoclak
3.3.	Сари-Кая	Saragaihi
4. Алушта	Алустон (Луста)	Lusta
5. Гурзуф	Гурзувиум	Guzzuvium
6. Никита	Сикита	Sikitta
7. Ялта	Джалита	Jalita
8. Алупка	Лупико	Lupico
9. Форос	Фора	Forra
10. Балаклава	Чембало	Cembalo
11. Чуфут-кале	Керкер	Chercher
12. Партенит	Партените	Partenite
13. Керчь	Черкио (Корчев)	Cerco
Бассейн Дуная и Днестра (1)		
14. Белгород-Днестровский	Монкастро	Monkastro
15. Сороки(?)	Сера	Serra
16. Бендеры (?)	-	-
Восточное побережье Черноморского бассейна		
17. Азов	Тана	Tana
18. Тамань	Таматарху	Matega
19. Сухуми	Севастополь	Sevastopol

1 - как считает канд. архит. М.Е.Шлапак, в Бессарабии генуэзцы занимали Килию. Крепость же в Сороках была воздвигнута в сер. XVI в. по заказу молдавского господаря Петра Рариша (см. диссертацию В.А. Войцеховского "Крепость в Сороках", 1965г.)








Рис. 2




Рис. 3



Рис. 4.




Рис. 5.

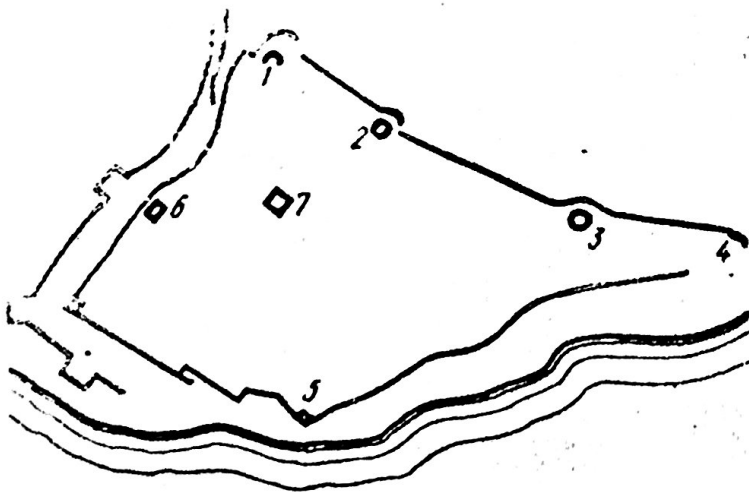



Рис. 6



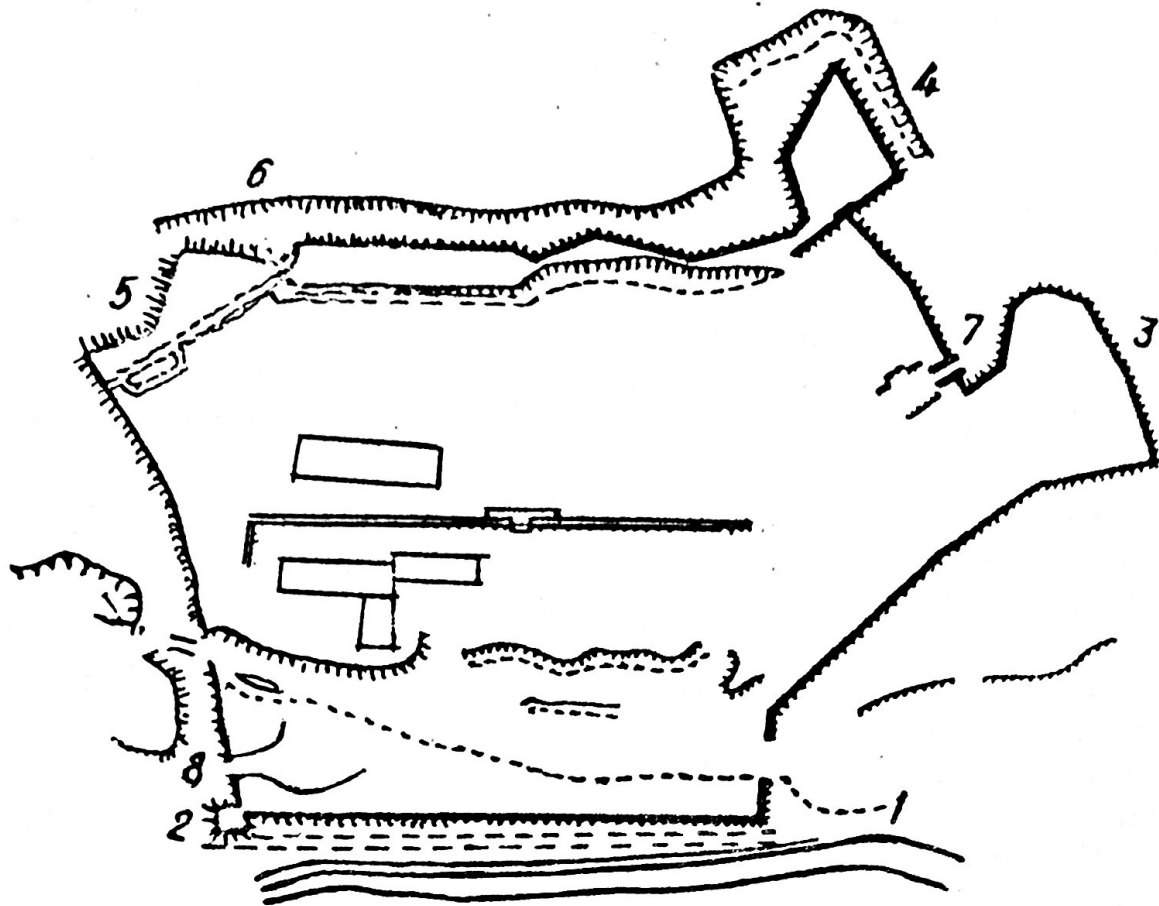


Рис. 7

### ИЛЛЮСТРАЦИИ:

- Рис. 1. Схематическая карта южной части Крыма. (В скобках указаны древние названия). – основные генуэзские поселения.  
 Рис. 2. Кафа (Феодосия) XVIII века. Рисунок со старинной гравюры. Панорама города.  
 Рис. 3. Солдайя (Судак). Панорама генуэзской крепости. С литографии П.Францова. Начало XIX в.  
 Рис. 4. Алустан (Алушта). План Алуштинской средневековой крепости (по Келлену). АВГ - акрополь; башни: С - рогатая; Д - квадратная; Е - круглая.  
 Рис. 5. Алустан (Алушта). Вид на Круглую башню алуштинской средневековой крепости.  
 Рис. 6. Чембало (Балаклава). Генуэзская крепость в Севастополе, 1357-1433 гг. План: 1 - башня № 1; 2 - башня №2, 3 - башня № 3 (консульская); 4 - башня № 4; 5 - башня № 5; 6 - башня и 6° 7 - казармы; Круглая башня в цитадели крепости, XV в. Общий вид круглой башни.  
 Рис. 7. Крепость Ени-Кале в Керчи. Генеральный план: 1 - юго-восточный бастион; 3 - восточный бастион; 4 - северо-восточный бастион; 5 - северо-западный бастион; 6 - Арбатские ворота; 7 - Азовские ворота; 8 - Керченские ворота (генуэзские ворота).

### ЛИТЕРАТУРА:

1. Асеев Ю. С., Лебедев Г. А. Архитектура Крыма. Госстройиздат УССР, К.: 1961.
2. Башкиров А.С. Древние и средние века в истории Крыма,
3. Генуэзские надписи в Крыму. Собрал и описал Вл.Юргевич. Одесса. 1862.
4. Город двадцати пяти веков (литературно-художественный и историко-краеведческий сборник о Феодосии). Издательство "Крым", Симферополь, 1971.
5. Гусаров Ф., Чистова Л., Керчь. Крымиздат, Симферополь. 1963.
6. История УССР в 10 тт., К.: Наукова думка, 1982, т.2.
7. Крижун Е. Архитектурные памятники Крыма. Симферополь; "Крымиздат", 1980.
8. Марти Ю.Ю. Прошлое Керчи. Симферополь: Крымиздат, 1932.
9. Мурзакевич. История генуэзских поселений в Крыму. Одесса, 1837.
10. Памятники градостроительства и архитектуры Украинской ССР (иллюстрированный справочник-каталог). В 4-х томах (Н.Л.Жариков и др.) - Киев: Будельник, 1983 - Т.2, с.261-333.
11. Перепелица Г. Алушта. Исторический очерк. Симферополь: Крымиздат, 1961.
12. Секиринский С.А., Волобуев О.В., Каганашвили К.К. Судакская крепость. Симферополь: Таврия, 1980.
13. Шнейлер Д.С. Балаклава. Симферополь: Крымиздат, 1930.